




LÉGENDE

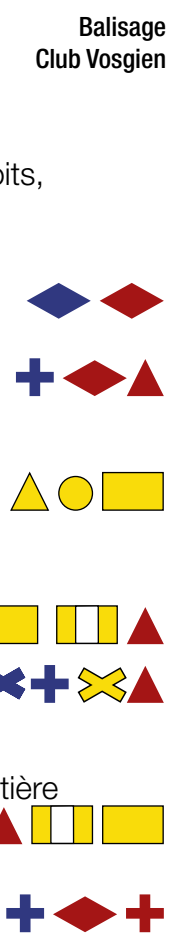
LES SENTIERS CIRCULAIRES "VIGNOBLE ET PLAINES"

- — HERRLISHEIM
- — WALBACH
- VOEGLINSHOFFEN
- WETTOLSHEIM
- TURCKHEIM

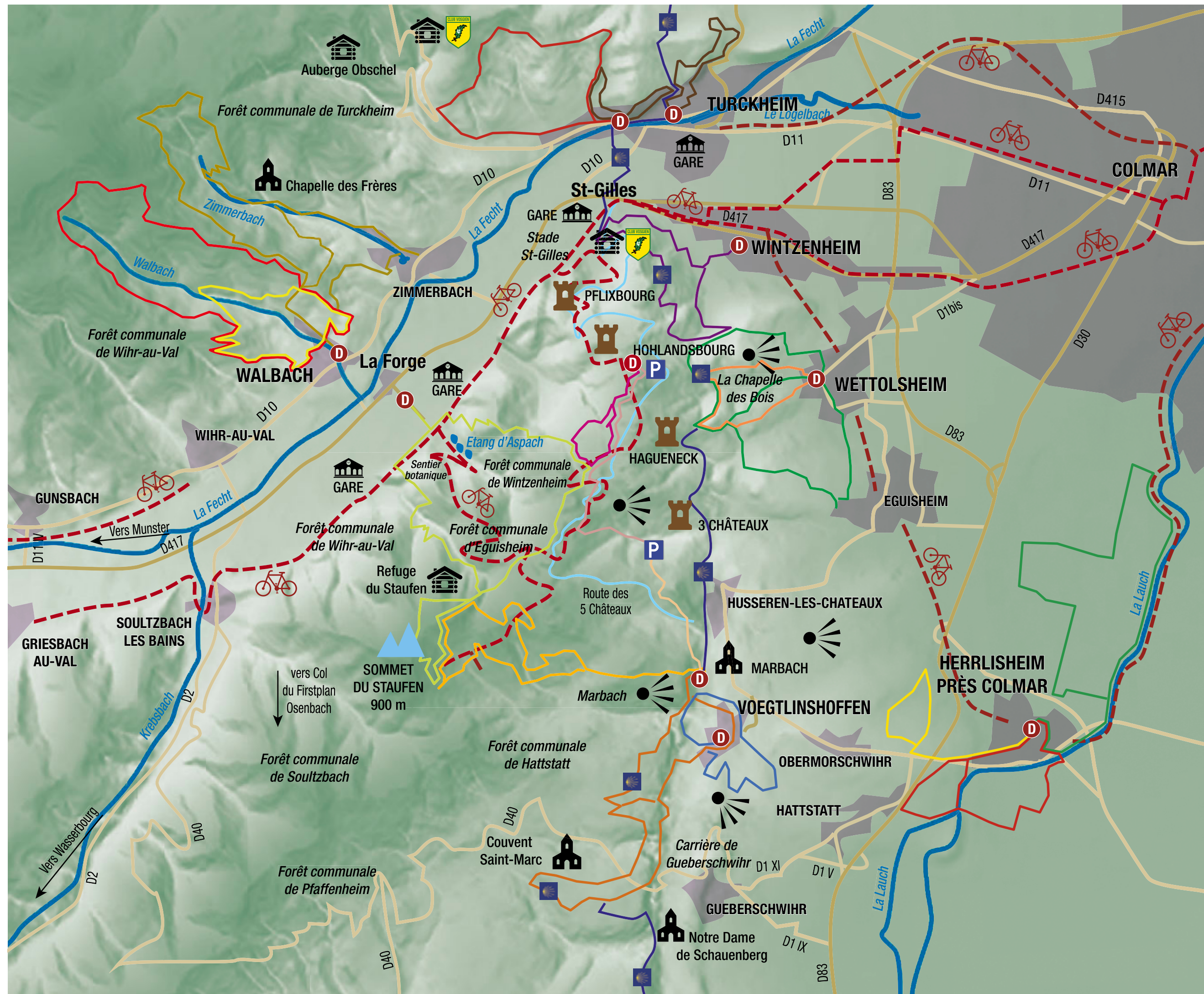


LES RANDONNÉES ET PROMENADES EN BOUCLE

- **TURCKHEIM :**
Sentier du dragon, sentier des toits, sentier du vallon Ste-Anne
- **VOEGLINSHOFFEN :**
Langenberg - Couvent St-Marc
- **WINTZENHEIM :**
Chapelle des Bois
- **VOEGLINSHOFFEN :**
Marbach - Refuge du Staufen
- **WINTZENHEIM :**
Château du Hohlandsbourg - Fontaine de la Dame
- **WALBACH**
- **WINTZENHEIM :**
Gare de La Forge - Maison forestière - Sommet du Staufen
- **WETTOLSHEIM**
Château du Hagueneck



- Circuits VTT / Itinéraire cyclable
- Route des 5 Châteaux
- Sentier des carrières
- Sentier de l'écureuil
- Chemin de Compostelle



S.I.V.O.M. DU CANTON DE WINTZENHEIM
3, rue Aloyse Meyer 68920 WINTZENHEIM ■ Tél. 03 89 27 25 40 ■ Fax 03 89 27 33 63
Internet : <http://www.sivom-wintzenheim.fr> ■ e-mail : secretariat@sivom-wintzenheim.fr

L'Alsace essentielle **BUREAU D'INFORMATION TOURISTIQUE DE TURCKHEIM**
Pays de Colmar
Corps de Garde 68230 TURCKHEIM ■ Tél. 03 89 27 38 44
Site internet : <https://www.turckheim.com> ■ e-mail : infoturckheim@tourisme-colmar.com

INFOS UTILES

Club Vosgien

FÉDÉRATION DU CLUB VOSGIEN

7, rue du Travail
67000 STRASBOURG

Tél. 03 88 32 57 96

www.club.vosgien.eu



Cartes touristiques locales CV/IGN Top.25
- 3719 ET : MUNSTER - GRAND BALLON
- 3718 OT : COLMAR - KAYSERSBERG
- Carte du Club Vosgien de MUNSTER



WINTZENHEIM

Chapelle des Bois - Saint Gilles

🕒 2 h30 📍 7 km 🏔️ 150 m

📍 Parking Salle Laurentia - rue Joffre 🗺️ + 📍

📖 A hauteur du calvaire, prendre à gauche la rue du Baerental, suivre la route puis le sentier vers la Chapelle des Bois, en passant par le lieu-dit St-Joseph +.

Possibilité également d'emprunter la route pour accéder à la Chapelle des Bois.

Passer devant le chalet ADEIF et suivre le sentier +, puis descendre vers le Monument Meyer 📍

Continuer sur le chemin vers St-Gilles. Arrivé à la route des 5 Châteaux, descendre vers le chalet et la ferme St-Gilles 📍

Au chalet du Club Vosgien, prendre le sentier ▲ vers Wintzenheim.

👁️ Point de vue sur la plaine d'Alsace, patrimoine, vignoble, forêt.



WETTOLSHEIM

Château du Haguenack

🕒 2 h 📍 5 km 🏔️ 200 m 📍 Place de la Mairie 🗺️ + 📍

📖 Wettolsheim - Château du Haguenack - Ste Gertrude - Wettolsheim

De la mairie, remontez la rue Herzog + jusqu'au parking du château. Suivre 📍 vers le château du Haguenack. Du château, descendre le chemin vers le parking, puis continuez vers Ste Gertrude et Wettolsheim 📍 + par route et sentier. Ce charmant chalet se blottit discrètement au fond d'un vallon forestier, non loin de la Route des Cinq Châteaux. Il est daté du 13^{ème} siècle, mais a été réaménagé et agrandi au cours du 14^{ème} siècle.

👁️ Ce château, ainsi que le village de Wettolsheim, appartenait à Burkhard de Haguenack, vassal de l'évêque de Strasbourg. Suite à de nombreux conflits, il fut assiégé, incendié puis reconstruit. Après une période obscure, le château réapparaît au courant du 17^{ème} siècle. Ruinée, l'ancienne place forte est incorporée en 1674 aux riches possessions des chevaliers de St-Jean. Lors de la Révolution, ce château est vendu comme bien national.

WINTZENHEIM

Gare de la Forge - Maison forestière d'Aspach - Sommet du Staufen

🕒 5 h 📍 14 km 🏔️ 630 m

📍 Gare de La Forge 🗺️ 📍 📍 📍 📍 📍

📖 Gare de la Forge - Maison forestière d'Aspach - Rocher Turenne - Refuge du Staufen - Sommet du Staufen - Col de Marbach.

Retour par le refuge du Staufen - Ehrsolecht et la Croix des Bûcherons 📍 📍

👁️ Point de vue sur la plaine d'Alsace, patrimoine, vignoble, forêt.

WINTZENHEIM

Sentier de l'Écureuil

🕒 2-3 h 📍 6,4 km 📍 Parking des 3 Châteaux

📖 Parking des 3 Châteaux - Parking du château du Hohlandsbourg

Les caractéristiques du parcours permettent au promeneur de marcher sans difficultés et en toute quiétude. D'abord facile, ce circuit ne présente aucun risque d'égarement. La durée de parcours est raisonnable et la qualité du sentier permet aux personnes à mobilité réduite (petits enfants, personnes âgées ou handicapées) de se promener, ne serait-ce que sur un tronçon appréciable du parcours.

👁️ Le sentier dispose de points d'arrêt pour le repos et pour la présentation pédagogique de thèmes relatifs aux milieux traversés.

WALBACH

🕒 4 h 📍 8 - 10 km 🏔️ 400 m

📍 Station autobus 🗺️ 📍 + 📍

📖 Walbach - Maison Forestière - Roche du Corbeau - Obschel (750 m - auberge) - Chapelle des Frères + - Walbach 📍 ou Zimmerbach +.

Liaison Walbach/Zimmerbach par les vignes, balisage ▲.



👁️ Très belle promenade dans les forêts sur le flanc du massif du Hohnack. Elle permet de découvrir les pittoresques villages de Walbach avec son château du XVIe siècle et Zimmerbach.

VOEGLINSHOFFEN

Sentier des Carrières

🕒 2 h 📍 4,4 km

Ce sentier au départ des Trois Châteaux vous mène à l'abbaye de Marbach. Les balises portant le dessin d'un chapiteau vous serviront de guide et des panneaux présentent les caractéristiques des carrières de grès ou différentes fonctions de la forêt.

Marbach - Refuge du Staufen

🕒 4 h 📍 10 km 🏔️ 300 m 📍 Centre Biecheler - Marbach

🗺️ 📍 📍 📍 Marbach - Bumatt - Refuge Staufen - Col de Marbach - Marbach

Très belle promenade alliant les découvertes historiques et les beaux points de vue sur la plaine d'Alsace.

Marbach (406 m) : Vestiges intéressants de l'ancienne abbaye - Beau narthex (1150). La célèbre abbaye a été fondée en 1089. Le manuscrit du Guta-Sintram y a été écrit en 1154.

Bumatt (530 m) : Zone humide dans un cirque verdoyant très pittoresque

Refuge du Staufen (720 m) : entretenu par le Club Vosgien de Wintzenheim et ouvert toute l'année.

TURCKHEIM

🏠 SENTIER DU DRAGON

📍 Bureau d'information touristique

3,5 km de balade à travers le sentier viticole du Brand. Laissez-vous guider par le dragon pour partir à la découverte du vignoble de Turckheim et de ses différents terroirs. Vue panoramique sur la plaine d'Alsace et sur la ville.

En juillet-août, la Cave de Turckheim vous donne rendez-vous le mercredi à 9h30 avec ses vigneronns pour une balade d'une heure à travers le vignoble, suivie d'une dégustation.

Le bureau d'information touristique de Turckheim vous propose également la découverte du vignoble certains jeudis à 9h30, départ au Corps de Garde. Renseignements au 03 89 27 38 44.

🏠 SENTIER DES TOITS

📍 Porte de Munster

1,4 km. Longez les remparts, puis prenez de la hauteur pour apprécier le point de vue et découvrir l'histoire de cette cité viticole installée sur la Fecht à l'entrée de la Vallée de Munster.

🏠 SENTIER DU VALLON SAINTE-ANNE

📍 Porte de Munster

2 km. Découvrez et appréciez les secrets du Vallon Sainte-Anne. De la Fecht en aval, jusqu'à la source Sainte-Anne en amont, tendez l'oreille et laissez-vous guider par le bruit de l'eau.

La ronde de l'unique et authentique Veilleur de Nuit

Du 1^{er} mai au 31 octobre, tous les soirs à 22h

En costume d'époque, portant hallebarde, tricorne, lanterne et cor, il évoque son histoire de la cité tout en ponctuant l'itinéraire d'anecdotes et de son chant en alsacien.

Vous pourrez le rencontrer au détour d'un pavé.

Grand Bretzel d'Or en 2012



SENTIERS CIRCULAIRES

Vignoble et Plaine

Sentier de HERRLISHEIM

📍 Crédit Mutuel 🕒 2h / 📍 1h30 / 📍 2h30 📍 6 km / 📍 4 km / 📍 10 km

📖 Trois circuits vraiment différents partent du Crédit Mutuel de Herrlisheim. Le premier 📍 emprunte les chemins au pied des collines sous-vosgiennes avec l'Elsbourg. Le deuxième 📍 passe à travers le vignoble jusqu'à Obermorschwihr. Le dernier 📍 longe la rivière Lauch jusqu'aux portes de Colmar. De par leurs variétés, ils répondent aux aspirations des promeneurs, touristes et autochtones.

Sentier de TURCKHEIM

🕒 2h30 📍 7,5 km 📍 Monument Turenne 🗺️ 📍

📖 Monument Turenne. Passage devant la cave vinicole. Traverser le vignoble et monter vers le parking du Frauenberg. Se diriger vers le Carrefour des Pèlerins - Hunabuhl - Chapelle St-Wendelin et Turckheim.

Sentier de VOEGLINSHOFFEN

🕒 2 h 📍 4,5 km 📍 Mairie (prendre à gauche vers la rue du Schauenberg) 🗺️ 📍

📖 La première qualité de ce sentier est sa diversité. Il sillonne en premier lieu le vignoble du Grand Cru Hatschbourg, traverse le grand terroir qu'est le Hagelberg, tout en passant devant une petite chapelle, en offrant un panorama vraiment exceptionnel. Il entre alors dans les lisières de forêt et offre un contact très intéressant avec la flore spécifique.

Sentier de WALBACH

🕒 2 h / 📍 4h 📍 7 km / 📍 11 km 🏔️ 200 m / 📍 450 m

📍 Parking derrière l'église

📖 Deux circuits conduisent à travers le vignoble et la forêt, bien à l'ombre durant les grandes chaleurs.

Les deux circuits prennent leur départ sur le parking derrière l'église – salle polyvalente direction Gisbelbukel à peine à 200 m des dernières maisons. La Grotte de Lourdes est implantée dans une ancienne carrière réalisée dans les années 59-60. Puis les circuits traversent le vignoble du Gisbel et du Fronthal pour aboutir dans la forêt, direction la petite chapelle. L'endroit offre une belle vue sur le village. Prendre à gauche le sentier en légère pente pour rejoindre un chemin carrossable et continuez sur la droite pour aboutir à la bifurcation des deux circulaires. 📍 vous mènera à Walbach par la fontaine Briant.

Par 📍 vous rejoindrez Walbach en passant par la chapelle du chêne et la maison forestière. A quelques centaines de mètres, la forêt fait place au vignoble du Neuberg avec une magnifique vue sur la plaine. Par la suite, la vigne reprend à nouveau sa place.

La dernière étape : le Bergacker avec sa croix datée de 1768. A vos pieds se trouve le village avec son miroir dit le château. La rue du 5 février conduit place de la mairie.

Sentier de WETTOLSHEIM

🕒 2 h 30 - 4 h 📍 Dépôt incendie 🗺️ 📍

📖 Ces trois circuits vous permettent de découvrir le vignoble et sa vue imprenable sur la Plaine d'Alsace. Ainsi, vous pourrez découvrir les grands crus "Steingrubler" et "Hengst".

En traversant la forêt, vous ferez des haltes agréables au Château du Haguenack ou encore au magnifique site de la Chapelle des Bois. A Wettolsheim, n'oubliez pas la curiosité de la Grotte de Lourdes, réplique de la Grotte de Massabielle.

WINTZENHEIM

Hohlandsbourg - Fontaine de la Dame

🕒 3h 📍 10 km 🏔️ 100 m 📍 Château du Hohlandsbourg

🗺️ 📍 📍 📍 📍 📍 Château du Hohlandsbourg - Rocher Turenne - Fontaine de la Dame - Hohlandsbourg

👁️ Forteresse médiévale, le château du Hohlandsbourg fut construit en 1279 par Siegfried de Gundolsheim, prévôt de Colmar, sous l'impulsion des Hatschbourg. Renforcé et agrandi au 14^{ème} et 15^{ème} siècle par Lazare de Schwendi, ce château fut un bel exemple d'architecture militaire en Alsace jusqu'à la Guerre de 30 Ans, qui vit sa ruine. Les hautes murailles de granit, extrait du site même, enserrant une grande cour dominée au Nord par le château supérieur. À 620m d'altitude, ce belvédère naturel offre une vue unique à 360° sur la Forêt Noire, les vallées et les ballons des Vosges.

VOEGLINSHOFFEN

Langenberg - Couvent Saint-Marc

🕒 3 h 📍 10 km 📍 Place du village 🗺️ 📍

📖 Langenberg - Couvent Saint Marc - Maison Forestière Saint Marc - Auberge - Carrières de Gueberschwihr - Voegtlinshoffen.

Belle promenade qui permet de découvrir tour à tour le village viticole de Voegtlinshoffen, les anciennes carrières de grès et la vallée de Saint-Marc avec son couvent.

👁️ Langenberg : Ferme sur un grand pâturage à l'emplacement d'un ancien village disparu au XVIe siècle.

Couvent Saint Marc : D'origine mérovingienne, reconstruit par le pape Léon IX, puis détruit par les Armagnacs. Bâtimens actuels (1760-1762).

Carrière de grès : Un décor étrange et pittoresque.

AUTRE PROMENADE :

Sentier circulaire "Terroirs et lisières de forêts".

Voir «Sentiers circulaires vignoble et plaines»



SENTIERS VTT

Sur les chemins de plus de 2 m de large, interdit sur les sentiers
Possibilité de belles promenades sur chemins forestiers (souvent balisés)

MASSIF DES CHÂTEAUX ET DU STAUFEN :

📍 Wintzenheim - St-Gilles - La Forge - Marbach

MASSIF DU HOHNACK - TROIS EPIS :

📍 Turckheim - Zimmerbach - Walbach

SENTIERS CIRCULAIRES D'HERRLISHEIM

ITINERAIRES CYCLABLES

A partir de Turckheim - Wettolsheim - Wintzenheim - Herrlisheim. Parcours fléchés.

